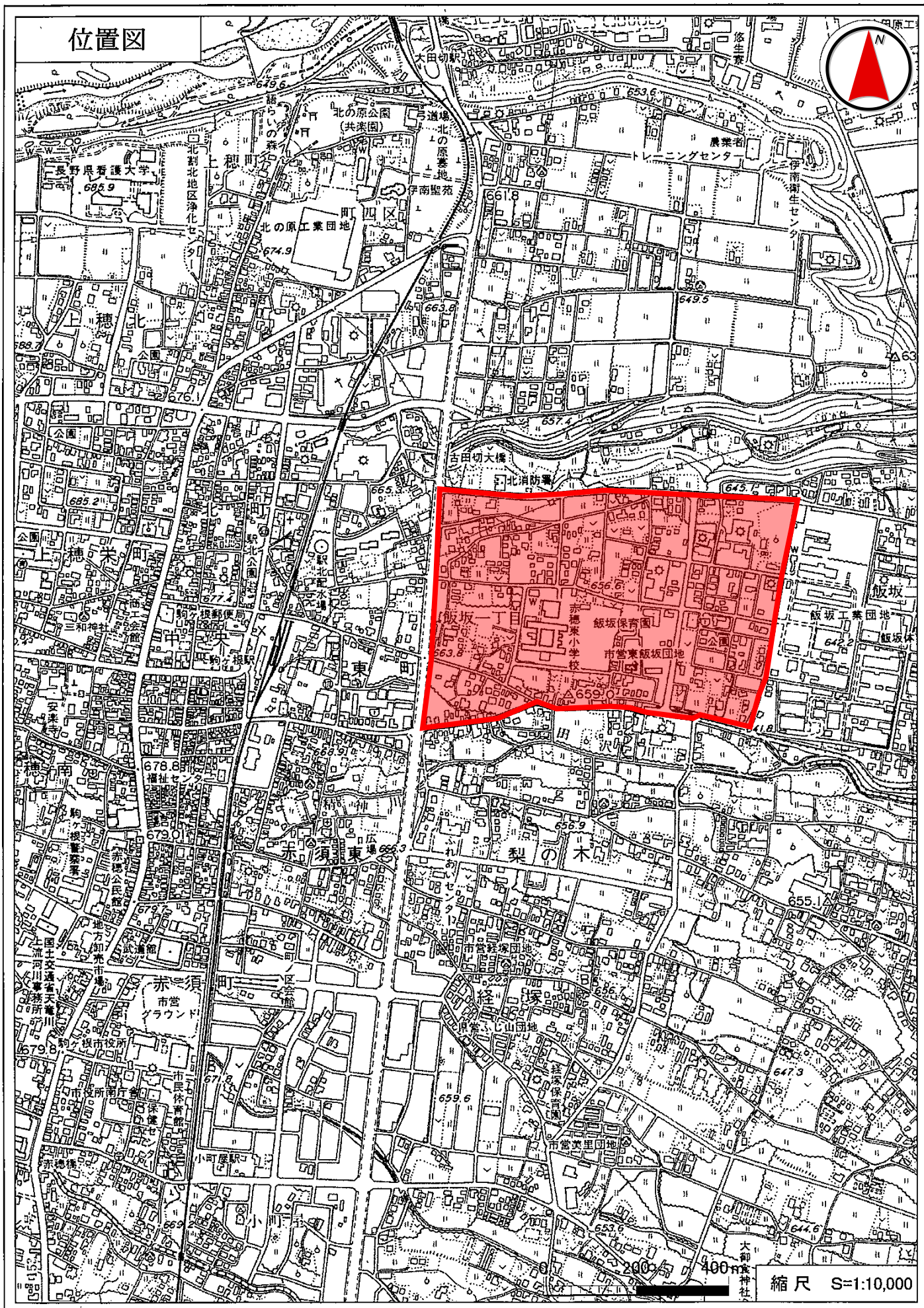
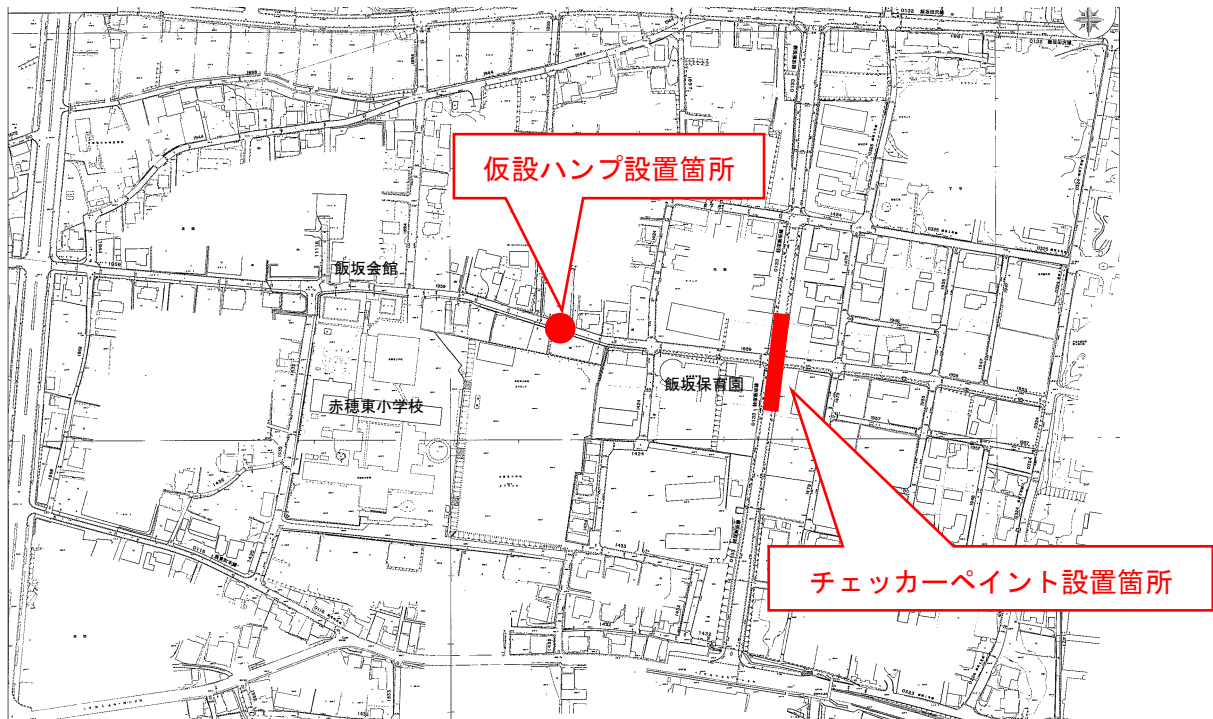


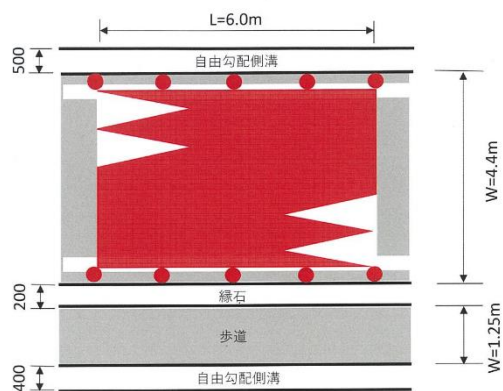
飯坂地区位置図



○社会実験実施位置図



○仮設ハンプ平面図



○仮設ハンプ飯田市での設置状況



飯坂地区の実験では横断歩道は付きません

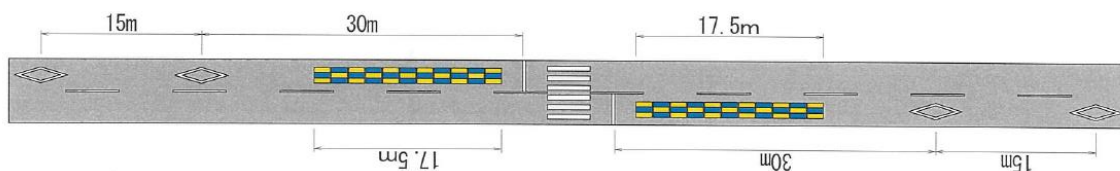
○仮設ハンプ設置箇所現況写真



○チェッカーペイント愛知県知立市の設置状況



○チェッカーペイント設置平面図



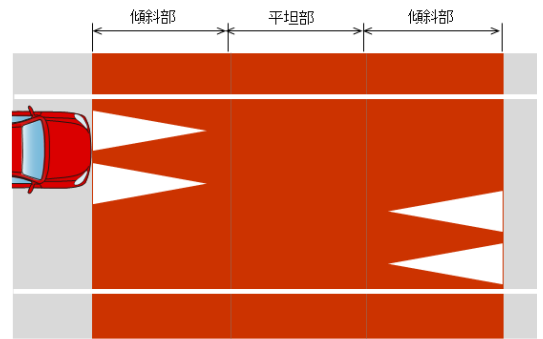
※写真の愛知県知立市でのチェッカーペイントは長さ8mですが、今回の社会実験は長さ17.5mになります。

ハンプの概要

○路面をなめらかに盛り上げ、30km/h以上の速度で走行する車両の運転者に不快感を与える構造物



[平面図]



[縦断面図]

